

# IMBRETEx

## SITE DE PLUGUFFAN (29)



## DOSSIER D'ENREGISTREMENT

---

### PIECE N°8.1

---

### ZONES NATURELLES

---

**Extension du site : ajout d'une cellule de stockage**

**DEKRA Industrial SAS**  
**Activités QHSE**  
ZIL Rue de la Maison Neuve – BP 70413  
44819 SAINT HERBLAIN CEDEX

**Août 2023**  
**Version 2**

**Affaire n° : 53799945**

**Responsable de l'affaire**

Aude ESQUEVIN  
E-mail : aude.esquevin@dekra.com

## 1. - INVENTAIRE DES ZONES NATURELLES REMARQUABLES

Ce paragraphe permet de localiser les différentes zones sensibles les plus proches du site.

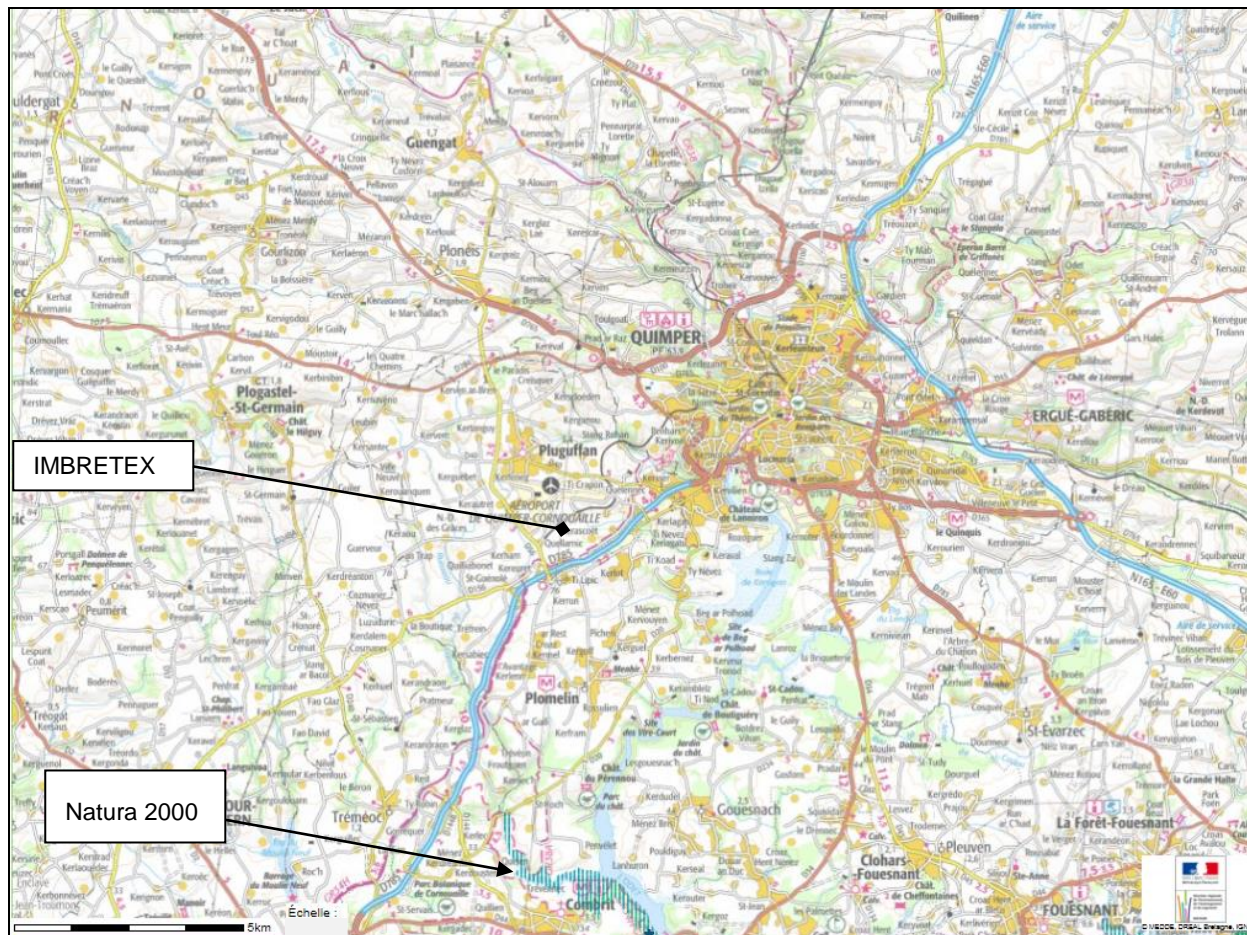
La zone d'étude retenue est de 10 km.

Cette distance permet en effet de visualiser sur une même carte les zones remarquables les plus proches.

### Sites Natura 2000

Aucune zone **NATURA 2000** n'est recensée aux abords immédiats du terrain de la société IMBRETEx, ni sur la commune de Pluguffan

La zone NATURA 2000 la plus proche est à 7 km au Sud du site : **Rivières de Pont-l'Abbé et de l'Odet (FR5312005)**, qui est classée au titre de la directive "Oiseaux".



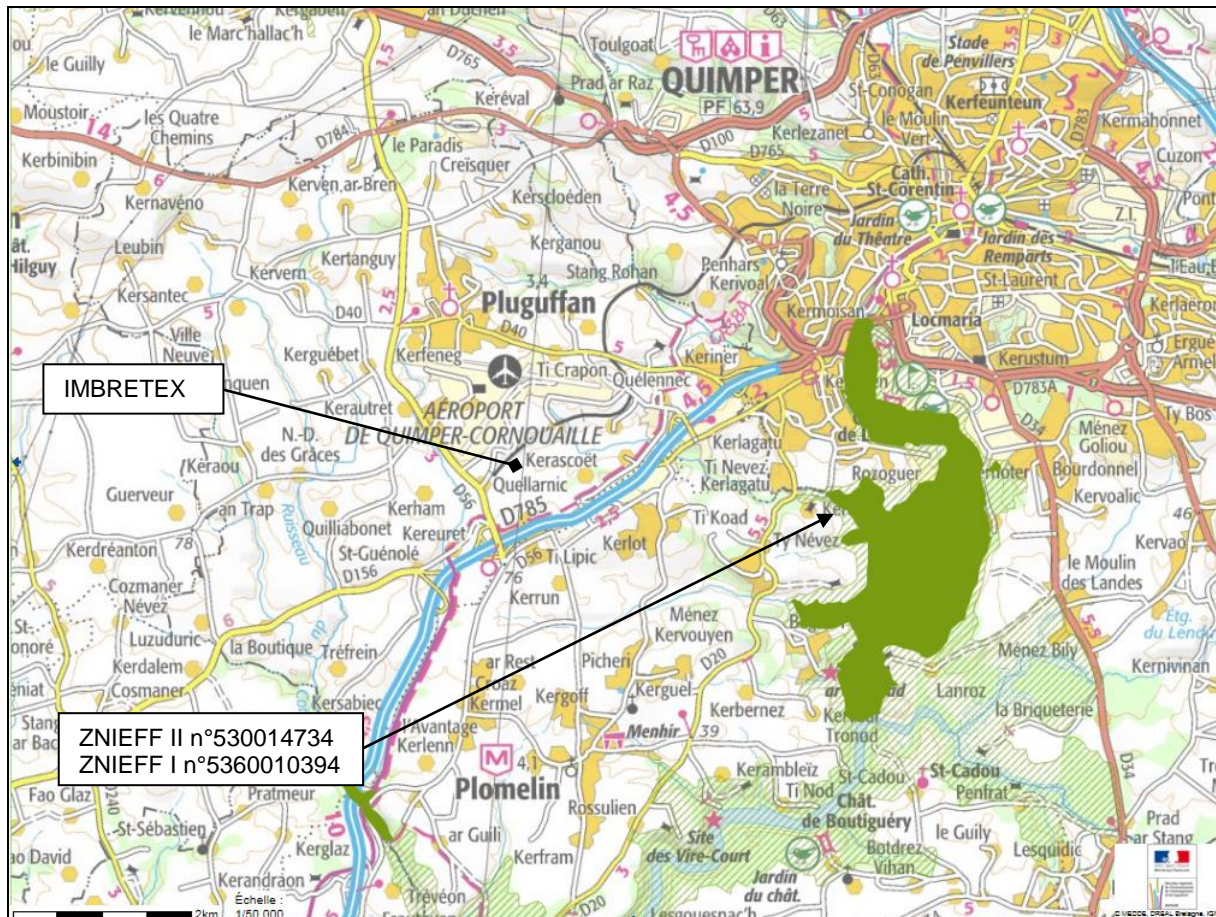
Carte de localisation site NATURA 2000  
(Source : géoportail)



### Zones Naturelles d'Intérêt Ecologique Floristique et Faunistique (ZNIEFF)

Selon les données de la DREAL Bretagne, aucune Z.N.I.E.F.F ne se situe aux abords immédiats du site de la Sté IMBRETEx, ni sur la commune de Pluguffan. La ZNIEFF la plus proche est à 3 km à l'Est du site :

- Vallée de l'Odet (ZNIEFF de type 2 n°530014734)
- Baie de Kerogan et estuaire de l'Odet amont (ZNIEFF de type 1 n°530010394)



Carte de localisation site ZNIEFF  
(Source : DREAL Bretagne)

### Arrêtés de protection de biotope, réserves naturelles, parcs naturels régionaux et zones humides RAMSAR

Aucune de ces entités naturelles protégées n'est située sur le site IMBRETEx ni dans ses environs.

## 2. - LES ZONES HUMIDES

### Zones humides répertoriées

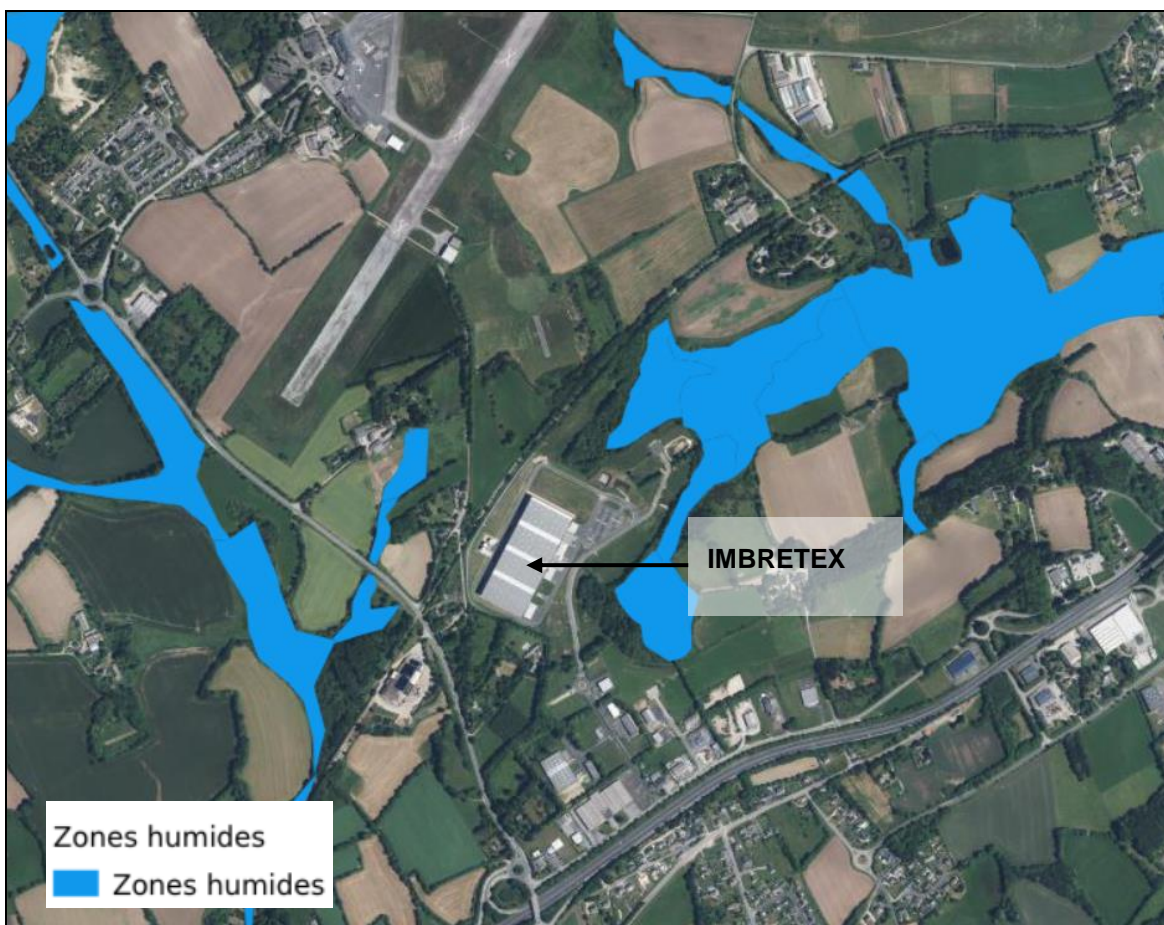
- **Zone RAMSAR**

Signataire de la Convention de Ramsar en 1971, la France a ratifié ce traité en 1986. Elle s'est alors engagée sur la scène internationale à préserver les zones humides de son territoire. A ce jour, 49 sites Ramsar s'étendent sur une superficie de plus de 3,6 millions d'hectares, en métropole et en outre-mer.

Aucune zone humide d'importance internationale RAMSAR n'est recensée à proximité du site.

- **Autres zones humides**

Le site <http://www.zoneshumides29.fr/#> indique les zones humides à proximité du site.



Le site n'est pas situé dans le périmètre d'une zone humide.



### **3. - INCIDENCE DU SITE SUR LE MILIEU NATUREL**

---

Le recensement des enjeux environnementaux dans le secteur de Pluguffan indique que le terrain occupé par la société IMBRETEx n'affecte aucun espace naturel protégé (ZNIEFF, NATURA 2000, ...).

Aucune ZNIEFF ou zone NATURA 2000 n'est également recensée aux abords immédiats du site IMBRETEx.

La zone NATURA 2000 la plus proche du site IMBRETEx est située à 7 km au Sud du site : Rivières de Pont-l'Abbé et de l'Odet (FR5312005).

Compte tenu de la distance d'éloignement avec cette zone NATURA 2000, de l'implantation de la société IMBRETEx au sein d'une zone d'activités, l'impact sur ce site NATURA 2000 est négligeable. **Dans ces conditions, l'incidence de l'établissement IMBRETEx vis-à-vis de ces milieux naturels n'apparaît pas significative.**

